

A detailed map of the Humenné region in Slovakia, showing the Danube river and various towns and districts. The map is overlaid with a green and white geometric pattern. In the top left corner, there is a smaller, semi-transparent map showing the location of the region within the borders of Slovakia.

Od Hornádu po Dunajec HUMENNÉ S OKOLÍM

Poloha

- Mesto **Humenné s okolím** sa rozprestiera na východe Slovenska



Poloha

- Oblasť obklopujú: - Slanské vrchy,
- Vihorlatské vrchy,
- Bukovské vrchy



Poloha

- ▶ Na juh od Humenného sa rozprestiera Východoslovenská nížina



Rieky

- ▶ Topľa,
- ▶ Ondava,
- ▶ Laborec,
- ▶ Cirocha



Oblast' je súčasťou regiónu



Z E M P L Í N



Veľká Domaša

- ▶ Veľká Domaša je vodná nádrž,
- ▶ leží v Ondavskej vrchovine (okres Vranov nad Topľou a Stropkov), pod ňou je nádrž Malá Domaša.
- ▶ využitie: zásobáreň úžitkovej vody, rekreačné účely



Národný park Poloniny

- ▶ Poloniny sú najvýchodnejším slovenským národným parkom,
- ▶ jeho súčasťou sú Bukovské vrchy,
- ▶ Kremenec – najvyšší bod národného parku (1 210 m n.m.), spája slovenskú, poľskú a ukrajinskú hranicu,
- ▶ v súčasnosti je to jediné územie na Slovensku, kde žije voľne žijúca populácia zubra hrivnatého



Na snímke hraničný stĺp na vrchu Kremenec, ktorý pripomína, že sa tu schádzajú hranice Slovenska, Poľska a Ukrajiny. Je to najvýchodnejší bod SR. Pod Kremenec je Stučický prales v Národnom parku Poloniny, jeden z pralesov SR zapísaných do Zoznamu svetového prírodného dedičstva UNESCO.



Významné obce



Humenné

Vranov nad Topľou

Stropkov

Medzilaborce

Snina

Humenné



Humenné

- ▶ **Humenné** – okresné mesto v Prešovskom kraji,
- ▶ centrum Horného Zemplína,
- ▶ v meste sa nachádza Vihorlatské múzeum a skanzen



Vihorlatské múzeum v Humennom



Vihorlat Museum in Humenne




Vranov nad Topľou



Vranov nad Topľou



- ▶ **Vranov nad Topľou** – okresné mesto v Prešovskom kraji,
- ▶ leží na rieke Topľa,
- ▶ je východiskom do Slanských vrchov, turistami vyhľadávaný je najvyšší vrch pohoria – Šimonka, ktorý je tiež najvyšším bodom okresu Vranov nad Topľou,
- ▶ v meste sídli významný drevospracujúci podnik (Bukóza Holding a.s.)



Stropkov



Stropkov



- ▶ **Stropkov** – okresné mesto v Prešovskom kraji,
- ▶ leží na rieke Ondava,
- ▶ v meste pôsobí spoločnosť Tesla Stropkov, ktorá v súčasnosti produkuje súčasti pre automobilový priemysel a elektrotechnické výrobky (napr. vypínače, zásuvky, telefóny a bytové telefóny),



TESLA

STROPKOV, akciová spoločnosť



Medzilaborce



Medzilaborce



- ▶ **Medzilaborce** – okresné mesto v Prešovskom kraji,
- ▶ leží na sútoku riek Laborec a Vydranka,
- ▶ najväčšiu tradíciu tu má sklársky a strojársky priemysel.




Snina



Snina



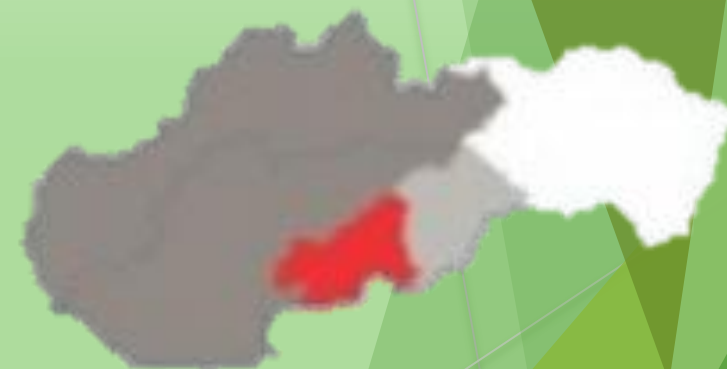
- ▶ **Snina** – okresné mesto v Prešovskom kraji,
- ▶ leží na sútoku riek Pčolinka a Cirocha,
- ▶ významnou súčasťou kultúrneho diania v meste Snina je Galéria Miro (premenovaná na Galéria Andrej Smolák), ktorá je známa v Berlíne, Prahe a Bratislave. Jej zakladateľom je Dr. Miroslav Smolák. Pri príležitosti jej prvého výročia založili bratia Smolákovci v Snine tradíciu medzinárodného výtvarného festivalu.



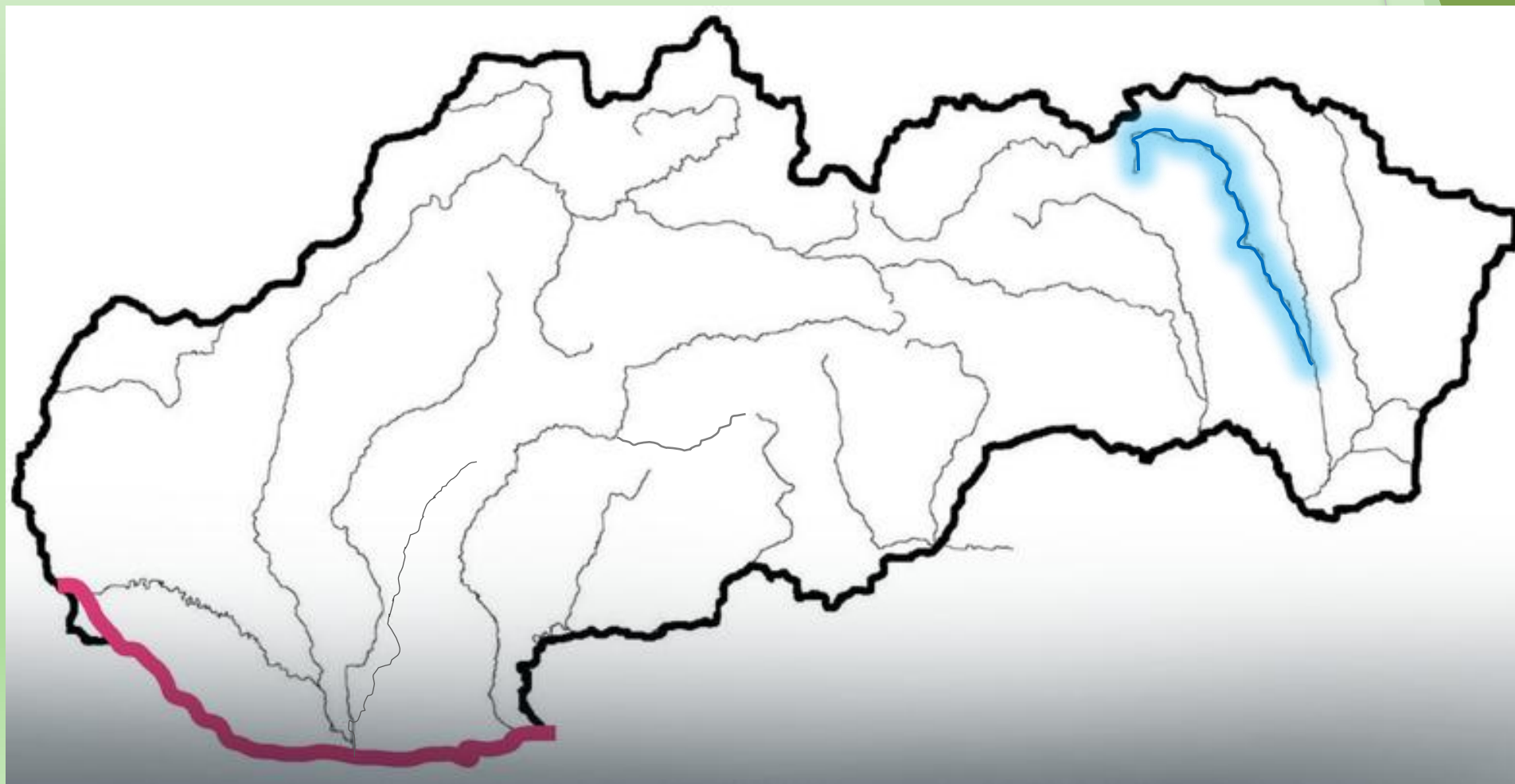
Zopakuj si

- ▶ Súčasťou ktorého regiónu je mesto Humenné s okolím? **Zemplín**
- ▶ Do ktorého kraja patrí mesto Humenné s okolím? **Prešovský kraj**
- ▶ Aké pohoria obklopujú Humenné s okolím?
 - Slanské vrchy**
 - Vihorlatské vrchy**
 - Bukovské vrchy**
- ▶ Súčasťou akého národného parku sú Bukovské vrchy? **Národný park Poloniny**
- ▶ Ako sa volá veľká vodná nádrž v okolí Humenného? **Veľká Domaša**
- ▶ V ktorej obci v okolí Humenného sa nachádza Múzeum moderného umenia Andyho Warhola? **Medzilaborce**
- ▶ V ktorej obci v okolí Humenného sa nachádza Galéria Andrej Smolák? **Snina**

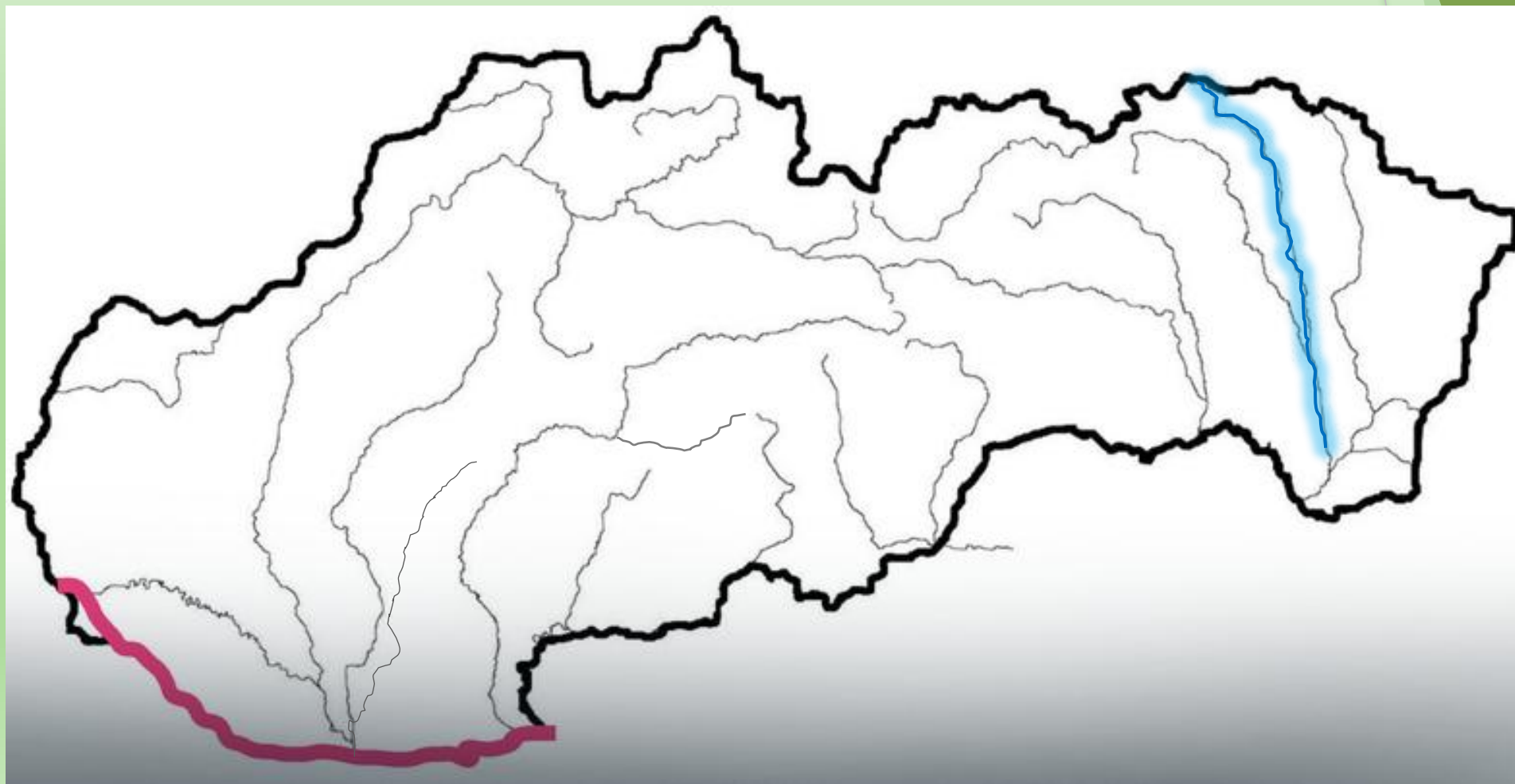
Na ktorom obrázku je správne označené
Humenné s okolím?



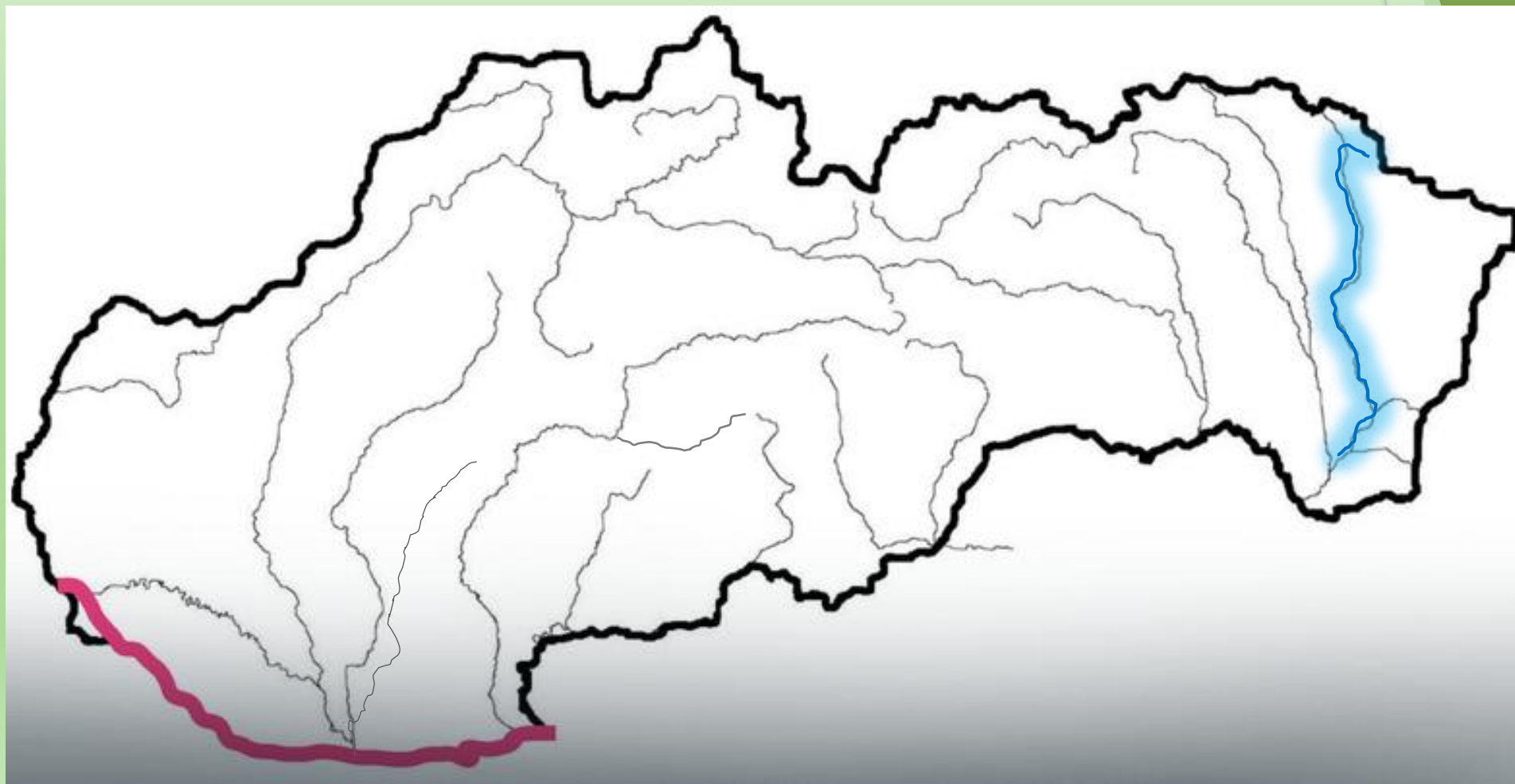
Označ na mape rieku Topľa



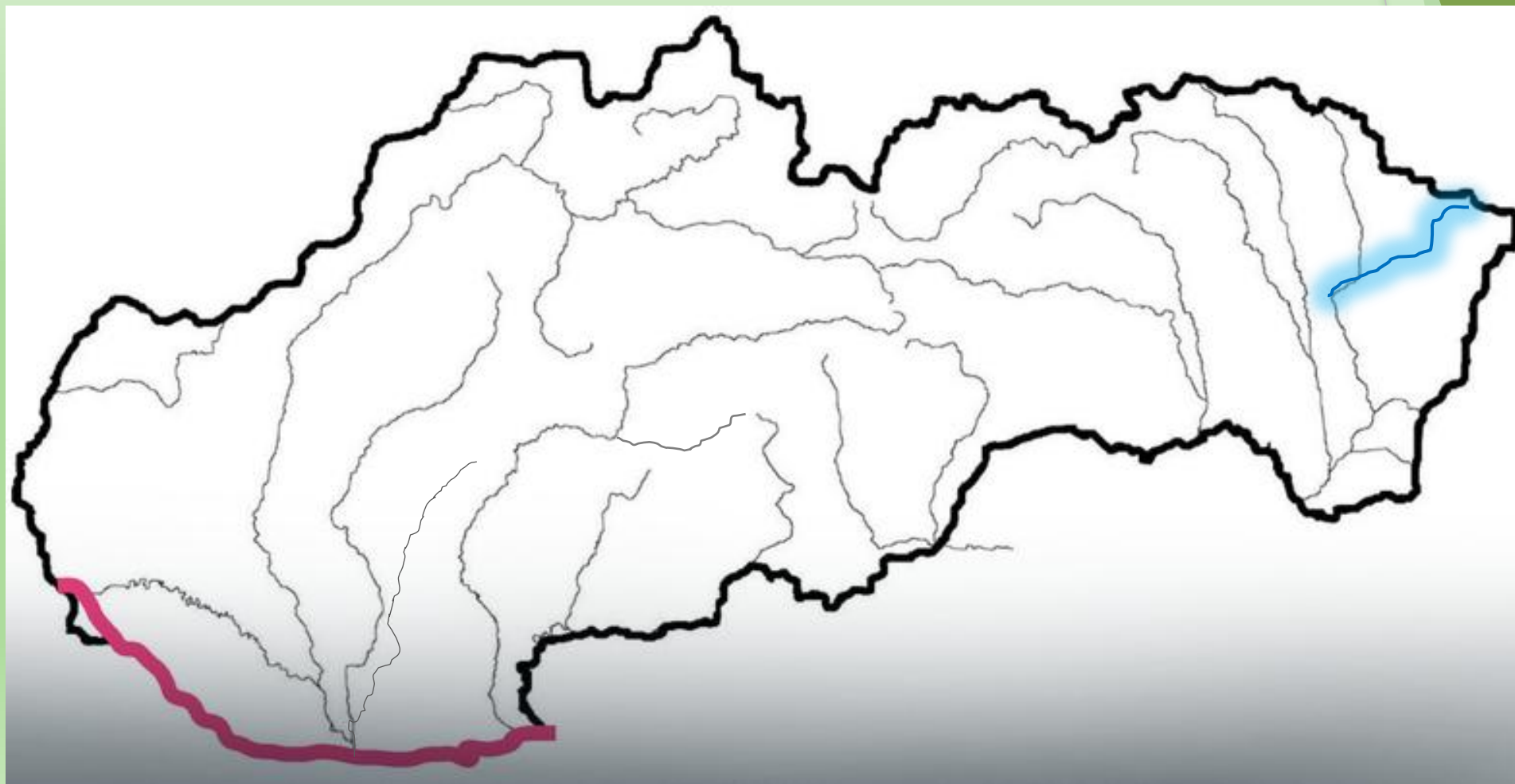
Označ na mape rieku Ondava



Označ na mape rieku Laborec



Označ na mape rieku Cirocha



Zdroje

- ▶ Dudášová, Mäsiar, Muchová: Vlastiveda pre štvrtákov
- ▶ nppoloniny.sopsr.sk
- ▶ <http://www.teraz.sk/regiony/nova-sedlica-kremenec-unesco/147756-clanok.html>
- ▶ galeriaas.sk
- ▶ sk.wikipedia.org
- ▶ obrázky: google